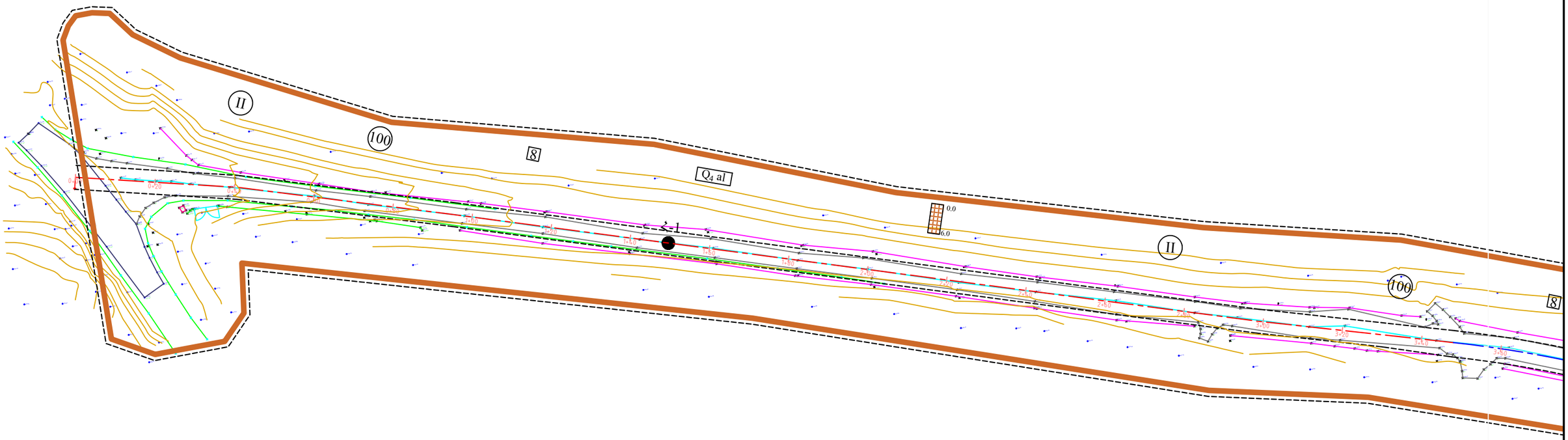

Պայմանական նշաններ

- Ճալաքարային բնահող
- Պորֆիրիտ
- Մ-14 - Մերկացման համարը
- Հ-8 - Հորատանցքը պլանում
- 100 - Ստորգետնյա ջրերի խորությունը (մ)
- I - Բնահողերի կարգը ըստ սեյսմիկության
- 8 -Տեղամասի սեյսմիկ ինտենսիվությունը (բալ)
- 0.0 / 5.0 - Մերկացման տեսանելի հզորությունը (մ)
- Լիթոլոգիական սահման
- Q_4del - Երկրաբանական ինդեքսը
- Փլվածք
- Քարահոսք

						ՏԿԵՆ - ՀԲՄԽԾՁԲ -2023/1Ն-2		
						S–8–10,/S–8–48/ – Շամբ – Շամբի ջրամբարի պատվար /մարգարիտա/ ավտոճանապարհ Т–8–10,/Т–8–48/ – Шамб – плотина Шамбского водохранилища /маргарита/		
փոփ.	Մասնակից.	թերթ	փաստաթղթի N	ստորագրություն	ամսաթիվ			
ՊԳԻ	Պետրոսյան	Հ.			2023	Պկ 0+00 - Պկ 3+60	ՓՈՒԼ	ԹԵՐԹ	ԹԵՐԹԵՐ
Խմբի ղեկ	Ավետիսյան	Հ.			2023		ԱՆ	1	9
Ստուգեց	Ավետիսյան	Հ.			2023				
Կատարեց	Պետրոսյան	Լ.			2023	Սխեմատիկ ինժեներաերկրաբանական քարտեզ Մ 1:1000	«ԱՐՑԱԽԾԱՆ» ԻՆՍՏԻՏՈՒՏ ՓԲԸ ''АРЦАХДОР'' ИНСТИТУТ АОЗТ		

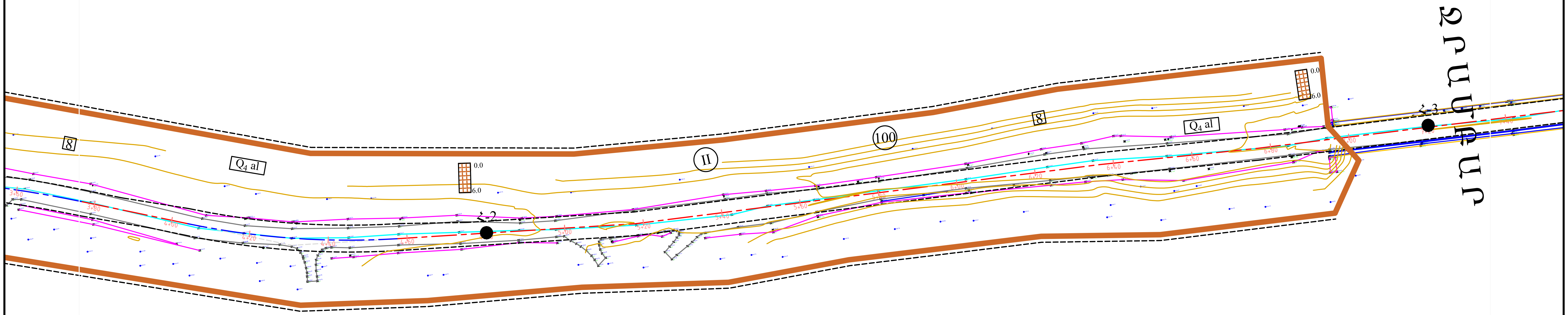

						Սխեմատիկ ինժեներաերկրաբանական քարտեզ Մ 1:1000 Պկ 3+60 - Պկ 7+40	Թերթ
Փոփոխ.	Մասնակից	Թերթ	N փաստ.	Ստորագրութ.	Ամսաթիվ		2

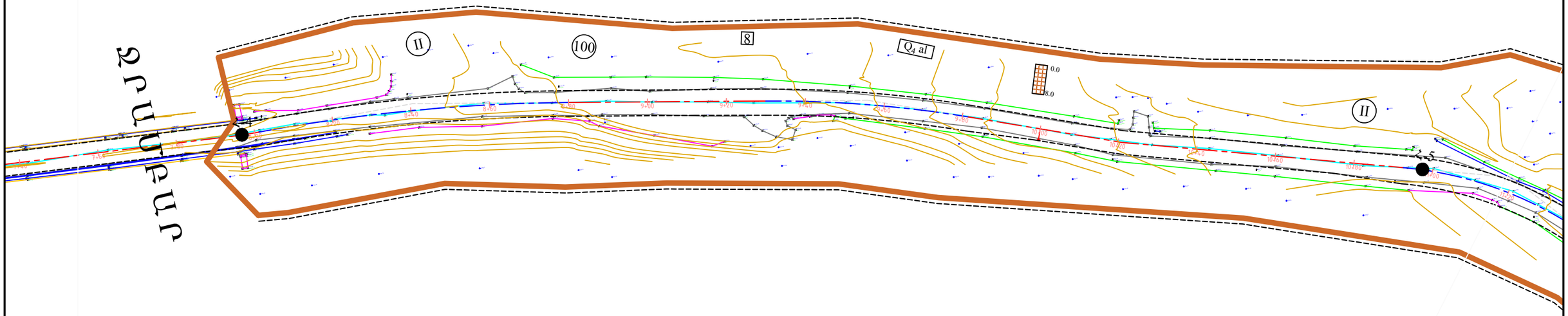

						Սխեմատիկ ինժեներաերկրաբանական քարտեզ Մ 1:1000 Պկ 7+40 - Պկ 11+20
Փոփոխ.	Մասնակից	Թերթ	N փաստ.	Ստորագրութ.	Ամսաթիվ	

Թերթ
3

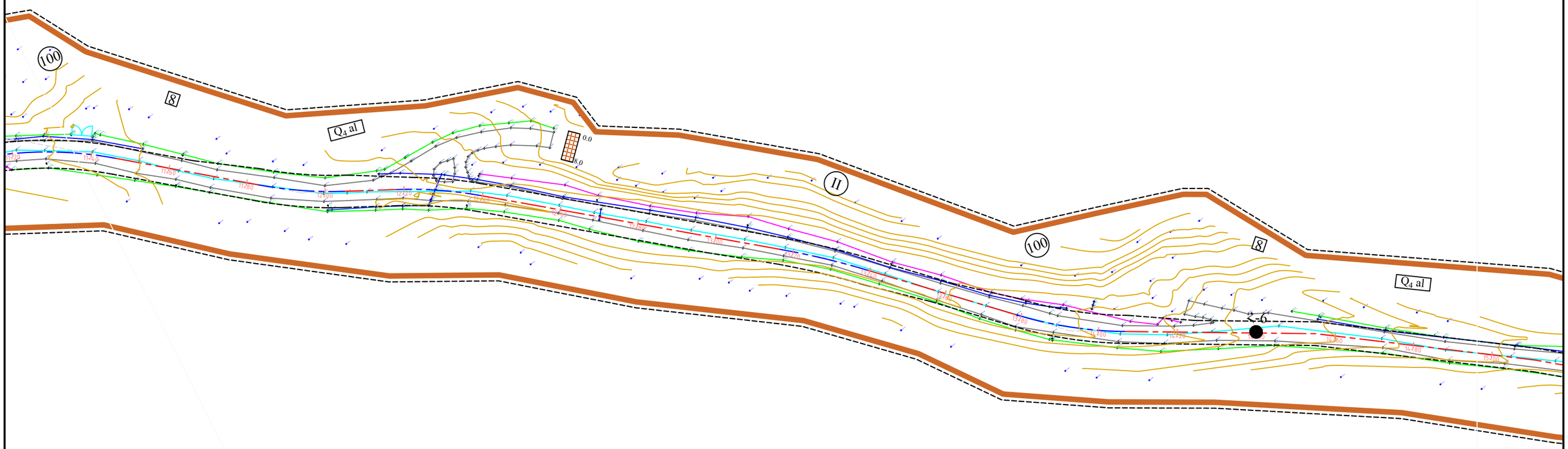

						Սխեմատիկ ինժեներաերկրաբանական քարտեզ Մ 1:1000 Պկ 11+20 - Պկ 15+00
Փոփոխ.	Մասնակից	Թերթ	N փաստ.	Ստորագրութ.	Ամսաթիվ	

Թերթ
4

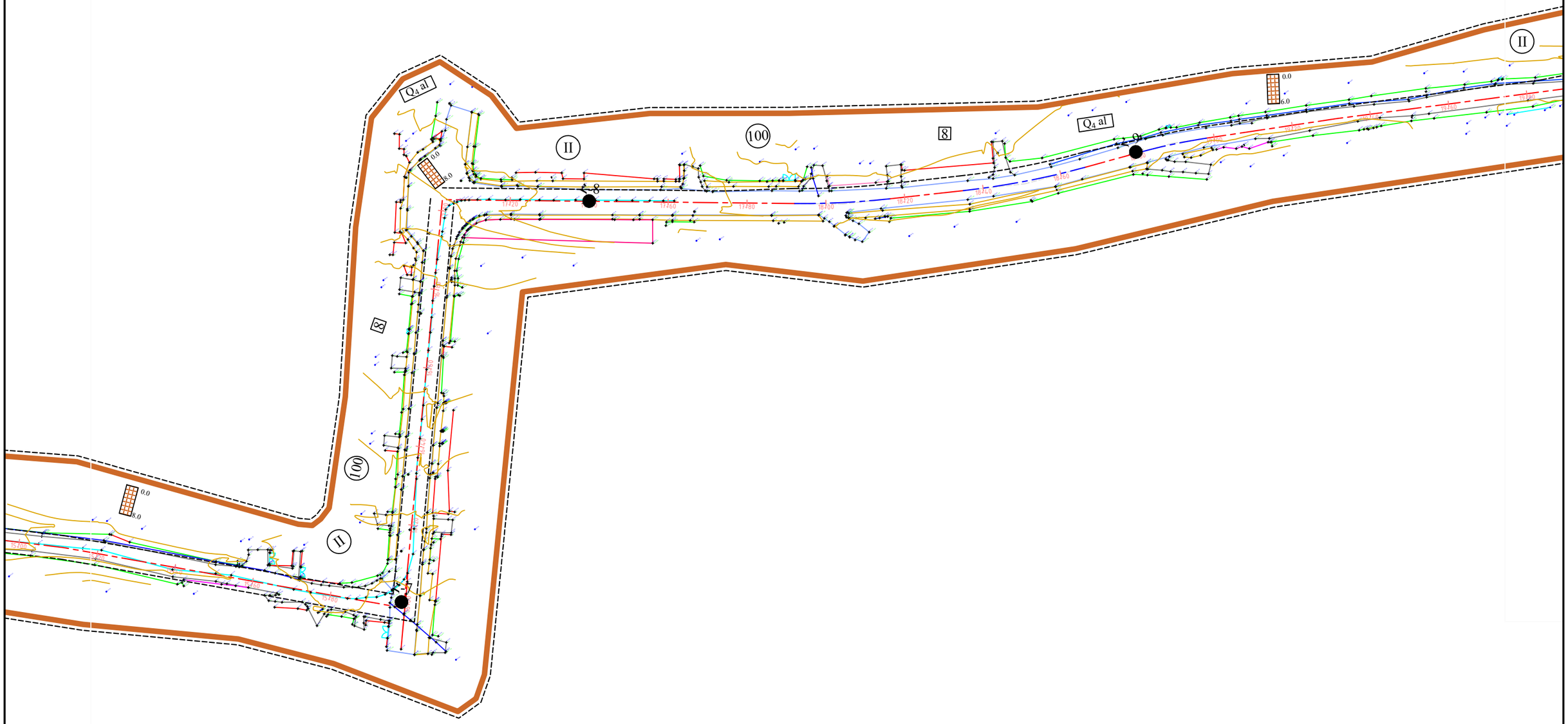

Փոփոխ.	Մասնակից	Թերթ	N փաստ.	Ստորագրութ.	Ամսաթիվ	Սխեմատիկ ինժեներաերկրաբանական քարտեզ Մ 1:1000 Պկ 15+00 - Պկ 19+80

Թերթ
5

						Սխեմատիկ ինժեներաերկրաբանական քարտեզ Մ 1:1000 Պկ 19+80 - Պկ 23+80
Փոփոխ.	Փաստաթղթի	Թերթ	N փաստ.	Ստորագրութ.	Ամսաթիվ	

Թերթ
6

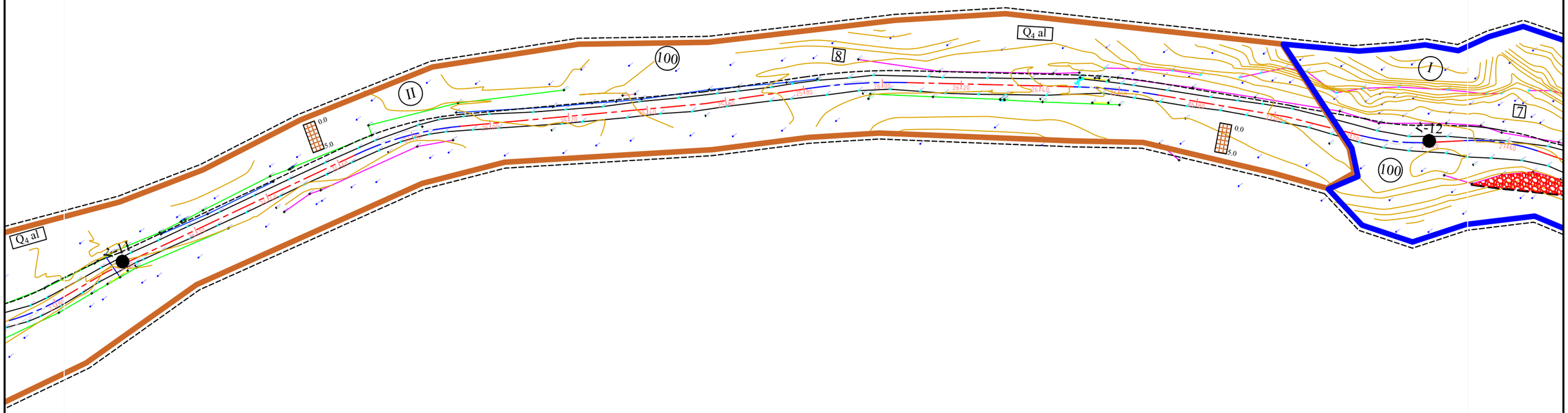

						Սխեմատիկ ինժեներաերկրաբանական քարտեզ Մ 1:1000 Պկ 23+80 - Պկ 27+60	Թերթ
Փոփոխ.	Մասնակից	Թերթ	N փաստ.	Ստորագրութ.	Ամսաթիվ		7

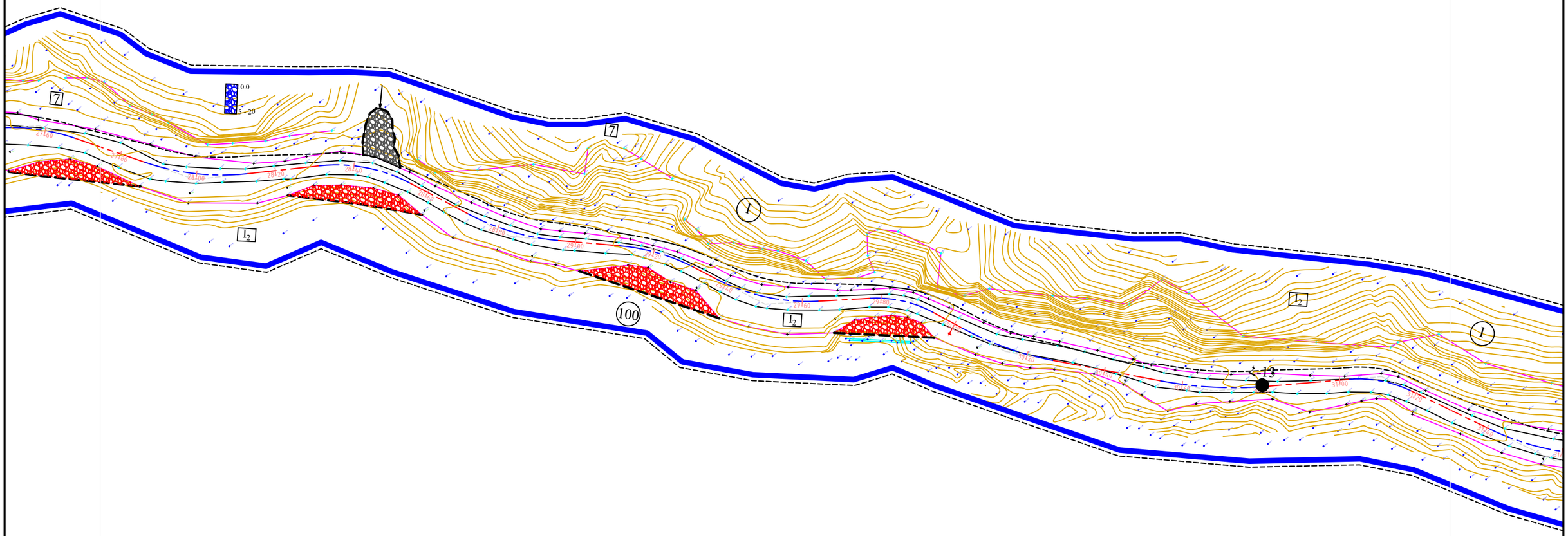
0.0
S - 20
7
7
I2
I2
I2
100
1
1
1
27+50
27+60
27+80
28+00
28+20
28+40
28+60
28+80
29+00
29+20
29+40
29+60
29+80
30+00
30+20
30+40
30+60
30+80
31+00
31+20
31+40
31+60
31+80
32+00
32+20
32+40
32+60
32+80
33+00
33+20
33+40
33+60
33+80
34+00
34+20
34+40
34+60
34+80
35+00
35+20
35+40

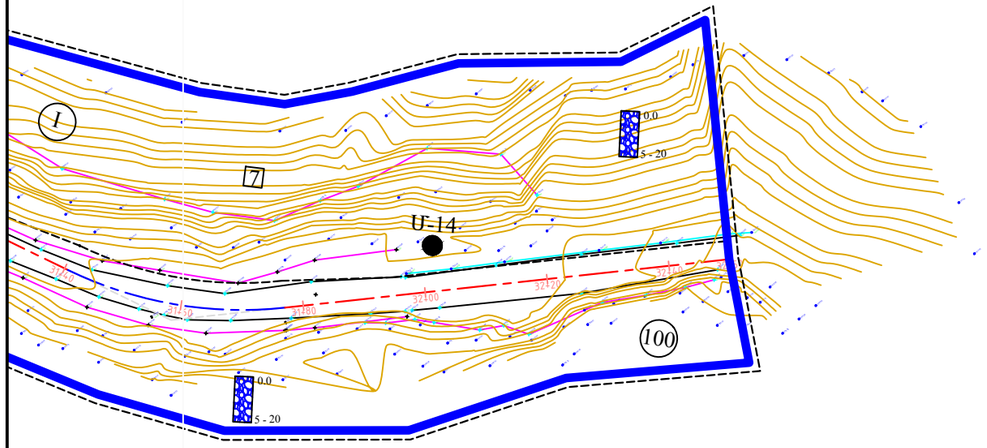

Փոփոխ.	Մասնակից	Թերթ	N փաստ.	Ստորագրութ.	Ամսաթիվ	Սխեմատիկ ինժեներաերկրաբանական քարտեզ Մ 1:1000 Պկ 31+40 - Պկ 32+50

Թերթ
9